Pileta-Tejo Milenario-Majada del Padrón

28 Septiembre 2013

Día: 28 de Septiembre de 2013.
Salida: 7:00 h., desde el Bar Daniel, cruce Ctra. Peñas con Circunvalación. (Absoluta puntualidad).
Nº de plazas: 51
Distancia: 10 Kilómetros.
Desnivel: + 651 m.; - 532 m.
Dificultad: Media. Discurre por pistas y sendas con algún tramo exigente (dependiendo de las condiciones meteorológicas puede tener gran dificultad).
Aconsejable: Buen estado de forma.
Nota: En caso de climatología adversa, la organización podrá modificar el trazado de la ruta o realizar otra ruta alternativa.

Monitores: Victorio García, Juan José Zorrilla y la colaboración de Juan Luis Lorenzo, Pepe Villar y Paco González.

Inscripciones: Hasta completar plazas. Hay que rellenar el formulario de inscripción ubicado en la página web del CEA: www.centroexcursionistaab.es
Se contestará por email con la adjudicación de plaza y forma de realizar el ingreso en la cuenta del CEA. (**Nunca se debe realizar el ingreso sin la autorización del organizador**).

Observaciones: Para participar en las actividades del CEA es obligatorio disponer de un seguro de accidentes, a los participantes que no dispongan de licencia Federativa, se les tramitará un seguro individual para ese día con la compañía aseguradora Mapfre. Cuyas condiciones aseguradoras y de participación figuran en la página web del CEA. El hecho de formular la inscripción implica que se conocen, asumen y aceptan las mismas.

Cuota:	Socio de número (Socio del CEA)	Socio participante (No socio de número)
Con Licencia Federativa	**23 €**	**26 €**
Sin Licencia Federativa	**26 €**	**29 €**

La cuota incluye: Desplazamiento, comida, seguro aventura Mapfre y monitores.

Importante: En caso de renuncia únicamente se devolverá el 75 % de lo ingresado si se comunica con 7 o más días de antelación, y el 50 % si es con menos de 7 días. No acudir el día de la ruta no da derecho a ninguna devolución. En cualquier caso se descontarán los gastos generados previamente como la tramitación del seguro, comisiones bancarias, etc.

EQUIPO: Consultar y adecuarlo a las previsiones meteorológicas y para la montaña. Muy recomendable llevar **botas de media montaña y bastones**, Pantalón trekking, mochila pequeña, forro polar/chaqueta (algo de abrigo), bebida, comida para almorzar, dinero y documentación.

CONSEJOS:
· Informarse previa a la actividad de las previsiones del tiempo y leer las condiciones de participación en la web del CEA.
· Llevar en una bolsa aparte unas zapatillas y una camiseta o chándal secos para cambiarse después de la ruta. Estaremos más cómodos y no mancharemos ni el bar ni el autobús.

COMIDA: **Lugar**: Piscina Municipal de Bienservida. A las 14:30 h.

MENÚ: Ensalada

Primer plato: Olla gitana.
Segundo plato: Bacalao con patatas.
Postres: Pan de Calatrava o helado.
Bebidas: Agua, vino y gaseosa o cerveza. Café.

IMPORTANTE: Cualquier otra consumición en la barra antes o después de la comida, será abonada en metálico al camarero.

DESCRIPCIÓN:
Se trata de una ruta de pequeño recorrido de dificultad media, con algunos tramos algo exigentes. Tiene una distancia total (ida y vuelta) de 10 km. aproximadamente y una duración estimada de 4:30 horas. La ruta comienza en el Campamento de la Sierra, donde nos dejará el autobús.

Desde el Campamento hasta la **Fuente de la Pileta** hay 2,5 km. de pista forestal con un desnivel de 137 m. que discurre paralela al **río Mesta** de Bienservida y por huertos tradicionales. A los 2 km. aproximadamente, nos encontramos con un desvío a la izquierda, que es el antiguo camino de Riópar. Debemos seguir por el camino que llevamos hasta dar con la fuente, cobijada bajo una pequeña caseta, donde podremos refrescarnos y coger agua; al lado hay un panel informativo.

Junto al Campamento (Ruta del Quijote)

Pista forestal

Fuente de la Pileta

<u>Subida a la Pileta</u>: Ascenderemos hacia la Pileta por el sendero que encontramos marcado por dos hileras de piedras a ambos lados del mismo.

A unos metros de la subida nos encontraremos con una pequeña **"sala de estar"**, formada por varias piedras que hacen las veces de asientos y otra más grande en el centro, a modo de mesa. Justo enfrente tenemos la **"Fuente Fría"**. Continuamos la subida por una especie de escalera de piedras, hasta llegar a la poza (**la Pileta)**, que puede observarse mejor en épocas de lluvia, ya que a finales de verano suele tener menos agua o estar seca.

Camino de subida a la Pileta



Sala de estar

Fuente Fría



Poza (la Pileta)

Unos metros más abajo y hacia la derecha encontramos el sendero por el que tendremos que continuar la ruta.

<u>Visita al Tejo Milenario</u>: En el recorrido que llevamos, se toma un desvío a la izquierda que llega al Tejo Milenario por una subida algo exigente de 200 m. y 60 m. de desnivel.

Vista desde Saliente

Vista desde Poniente

Pino piñonero

<u>Ascensión a la Majada del Padrón</u>: Una vez realizada la visita descenderemos para continuar la ruta por el sendero que llevábamos y a pocos metros, una vez reagrupados, tomamos un desvío dirección Sur que nos llevará bordeando el escalón por la izquierda hasta el **Cerro de la Majada del Padrón (1.686 m.)**, el Pico del **Padrón** para los de Bienservida, donde podremos disfrutar de unas <u>vistas excepcionales</u>. Esta es una dura ascensión de 1,1 km. de recorrido y 250 m. de desnivel.

Cerro de la Majada del Padrón

Vistas desde la cima

Iniciaremos la bajada que nos llevará al **"Mirador de la Sierra"**, a 1438 m. de altitud. Por el camino y en primavera nos sorprendería ver hermosas y grandes flores de color rosa, las **peonías**.

Una vez llegados a este punto, disfrutaremos de buenas vistas. Continuaremos la bajada hasta llegar a un **segundo balcón**. Si nos situamos de cara a lo que dejamos detrás, el **Padrón**, divisaremos desde otra perspectiva el **Tejo Milenario**. Sabremos donde se encuentra por el tono verde de este árbol, distinto del color de los pinos que lo rodean. Seguiremos por este sendero que va descendiendo hasta llegar de nuevo a la Fuente de la Pileta, para retomar de nuevo la pista forestal que nos conduce al punto en el que tomamos la salida, el Campamento de la Sierra. Desde aquí nos dirigiremos en autobús a la Piscina municipal (entorno maravilloso) donde degustaremos una sabrosa comida.

<u>Visita cultural</u>: De 17:00 h. a 18:00 h., o según disponibilidad horaria podemos visitar la **Iglesia de San Bartolomé**, de la que destaca su **Retablo**, en el que se alternan con gran belleza la pintura y la escultura, siendo declarado Monumento de Interés Cultural por la Junta de Comunidades de Castilla La Mancha. En él se diferencian dos partes: La inferior de estilo plateresco avanzado y la superior de finales del S. XVI y principios del S. XVII, la cual remata en el Calvario y el Padre Eterno.

En la **Plaza de la Constitución,** tomamos la **Calle Henares**, a la izquierda del Ayuntamiento, para continuar bajando, al final giramos a la derecha por la **Calle La Torre**. A unos 30 m. tomamos un callejón que sale a la izquierda (franqueado por una baranda pintada de rojo) y que finaliza en la **Torre de la Villa.**
Esta torre mozárabe conserva aún dos ventanas de defensa muy abocinadas y restos de una muralla. La construcción data del siglo XIV aproximadamente y podría estar asentada sobre una edificación de época islámica.

Torre de la Villa

Iglesia de San Bartolomé (Bienservida)
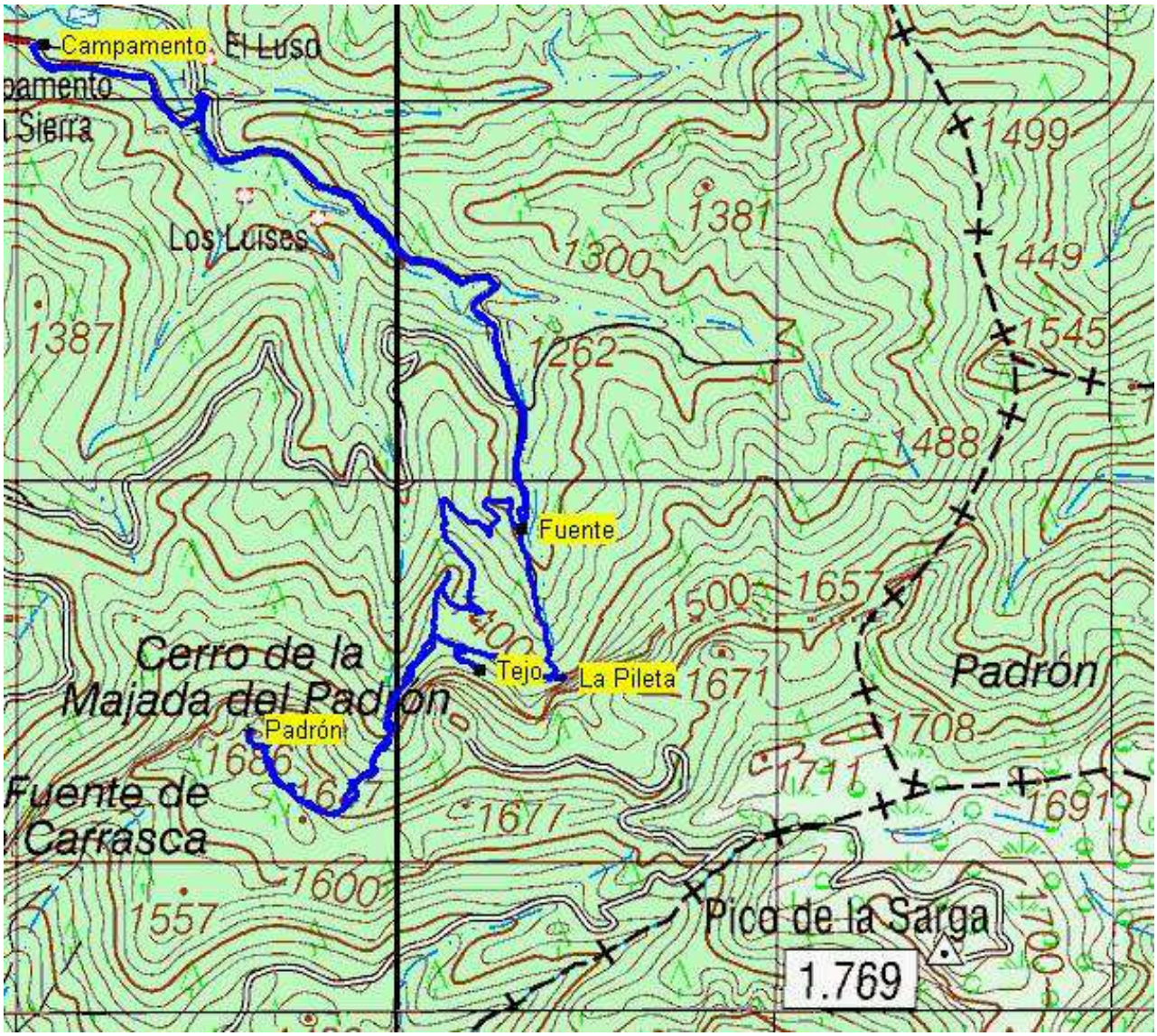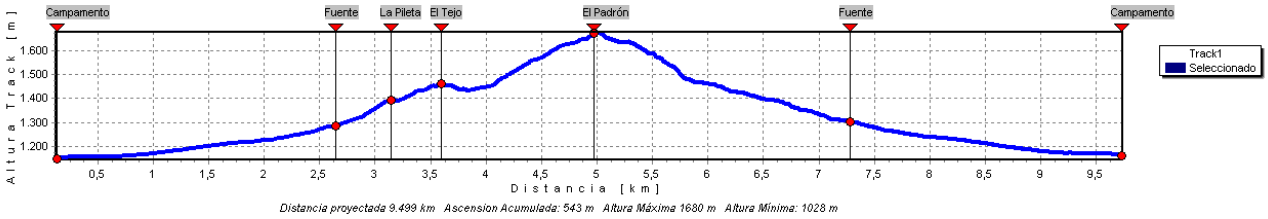
MAPA Y PERFIL