RUTA SIERRA DEL CUJON

DÍA: 19 de octubre de 2013
SALIDA: 7,00 h. Desde el bar Daniel, cruce Ctra. Peñas con Circunvalación. Absoluta puntualidad.
DISTANCIA: 17,86 Km.
DESNIVEL DE SUBIDA: 588 m
DESNIVEL DE BAJADA: 782 m
DIFICULTAD: Media. No existe ninguna dificultad importante a destacar. La mayor parte del recorrido se encuentra en buen estado. Desde la caseta de incendios al collado de la Celada es terreno pedregoso sin sendero. Desde el collado hasta el cortijo Segundo por sendero. Si las condiciones meteorológicas fueran adversas, la dureza y dificultad se incrementan, dado que la mayor parte del recorrido discurre por encima de los 1000 metros de altitud.
MONITORES: Juan A. Molina
Gerardo González Montero
PLAZAS: 38. No se admiten participantes en coches particulares

INSCRIPCIONES: Hay que rellenar el formulario de inscripción que figura en la página web www.centroexcursionistaab.es
Se contestará por email con la adjudicación de plaza y forma de realizar el ingreso en la cuenta del CEA.
MUY IMPORTANTE: **Nunca se debe realizar el ingreso en la cuenta corriente del Centro Excursionista antes de haber hecho la inscripción y haber recibido la conformidad.**
OBSERVACIONES: Para participar en las actividades organizadas por el Centro Excursionista de Albacete es obligatorio disponer de seguro de accidentes. A los participantes que no tengan Licencia Federativa se les tramitará un seguro individual para ese día con la compañía aseguradora MAPFRE.
En la página web del C.E.A. figuran las "**Condiciones Generales de Participación**" y el hecho de formalizar la inscripción implica que se conocen y aceptan las mismas.

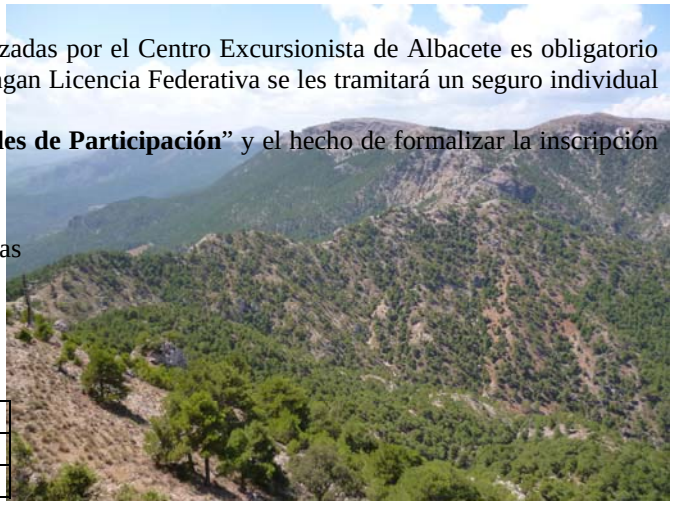

EQUIPO: Consultar y adecuarlo a las previsiones meteorológicas

Mochila pequeña	Cantimplora	Gafas de sol
Botas trekking	Bocata	Dinero
Pantalón trekking	Bastones	Teléfono
Forro polar/Chaqueta	Gorra	Navaja

PRECIO *	SOCIO DEL C.E.A.	NO SOCIO
SIN LICENCIA	26	29
CON LICENCIA	23	26

* Incluye desplazamiento, comida, seguro y monitores del C.E.A.
Importante: En caso de renuncia a la plaza, únicamente se devolverá el 75 % de la cuota ingresada si se comunica con más de siete días de antelación, y el 50 % si se comunica después.

COMIDA: Hemos contratado un menú en el restaurante Casa Nicolás de Mesones, que consta de olla de aldea, chuletas de cordero, natillas o flan caseros, bebida y café.
Importante: Cualquier consumición fuera del menú deberá ser abonada en el momento mismo de servirla.

CONSEJO: Llevar en una bolsa aparte unas zapatillas y una camiseta o chándal secos para cambiarse después de la ruta, para estar más cómodos y no manchar el autobús.

DESCRIPCIÓN:

La ruta comienza en la aldea del Pardal, término municipal de Molinicos, muy cerca del puerto del Peralejo, en el valle que riega el arroyo del Zarzalejo. Una pista forestal nos va a encaminar a la sierra del Cujón, más conocida entre los lugareños como el Molejón, un macizo calcáreo de más de mil quinientos metros de altitud, dentro del Parque Natural de los Calares del Mundo y de la Sima. El profundo barranco que forma el arroyo de la Celada desde el Balcón de Pilatos lo separa del mucho más conocido y visitado Calar del Mundo.
Se trata de una ruta de gran atractivo paisajístico, en el que además tendremos la posibilidad de conocer a través del tiempo los orígenes y el proceso geológico de formación por medio de los panales interpretativos que a lo largo de su recorrido se encuentran instalados. (Más información en http://www.geoiberia.com/index.php/geografica/88-ruta-geologica-sierra-del-cujon)
Según vamos asciendo podemos observar a ambos lados del camino numerosos ejemplares de pino negral, que atestiguan la **actividad resinera** que se practicaba por estas sierras. Esta especie de pino, poco a poco va dejando paso al pino laricio conforme vamos ganando altura.
Pasado el Km 5 nos desviaremos de la ruta para ascender a la Peña Bolomba (1435 m). La subida no plantea ninguna dificultad y merece la pena observar desde su cima las microrreserva del Molejón de Rala, de las Peñas Coloradas y del Ardal; las aldeas de Boche, los Collados y Moropeche, y al oeste el Calar del Mundo y el Calar de la Sima. En esta peña aprovecharemos para almorzar disfrutando del paisaje.

Ya de vuelta al camino principal, en el paraje denominado de las Torcas os mostraremos un ejemplar de pino blanco llamado de **Pino de las Charcas**, catalogado como árbol singular, de unos 20 metros de altura, con un tronco de más metro y medio de cuerda del que parten seis brazos en forma de candelabro. Es un árbol poco conocido ya que resulta difícil de localizar, al encontrarse un poco apartado del camino.

Otro ejemplar de pino interesante que nos encontramos, en este caso se trata también de un pino blanco, al que los lugareños, pastores principalmente, han ido horadando el tronco para sacar las teas. Esta actividad estaba muy extendida antiguamente, y se utilizaban para encender el fuego y para alumbrarse, ya que su alto contenido en resina les impide apagarse incluso con viento fuerte.

Poco antes de llegar a la caseta forestal se encuentra la boca de entrada al complejo subterráneo de la **Cueva del Agua**, que forma una red de pozos, salas, galerías, simas, etc., de origen kárstico, y que es el equivalente en la sierra del Cujón a la Cueva de los Chorros en el Calar del Mundo. La entrada está situada sobre unos cortados y con una entrada muy pendiente. No es el objeto de nuestra visita, ya que se requiere del equipo y material adecuado, pero sí dar a conocer su existencia por su interés geológico.

Llegamos ya a la caseta de incendios, junto al pico del Cujón (1561 m), donde también nos detendremos a disfrutar del paisaje, ahora con vistas hacia el valle del río Mundo y Riopar, cumbres como los Gallineros, Almenara, Sarga-Padrón. Justo en frente, el **Tejo de la Torca** en el Calar del Mundo, y abajo se encuentra el arroyo de la Celada, hacia donde nos dirigimos.

Desde la caseta, y en poco más de 1,5 km, vamos a descender más de 350 metros, primero por una cresta de piedra hacia el collado de la Celada, y posteriormente por un sendero que discurre por el **Barranco de los Muertos**, llegaremos al Cortijo Segundo.

El **cortijo Segundo** es un típico ejemplo de vivienda de estas sierras, rodeado de antiguas tierras de labranza y, a diferencia a otros muchos del entorno, se encuentra en su buen estado de conservación.

A partir del cortijo retomamos la pista forestal que discurre en agradable descenso paralela al arroyo de la Celada, que sirve de límite entre los términos municipales de Molinicos y Riopar. Poco antes de finalizar nos encontramos con la fuente de la Guitarra, así llamada por su forma que asemeja a este instrumento, poco antes de la junta de este arroyo con el de la Celadilla.

Sólo nos queda bajar a Mesones, fin de la ruta, junto al río Mundo, donde aprovecharemos a reponer fuerzas en el restaurante Casa Nicolás.

MAPA

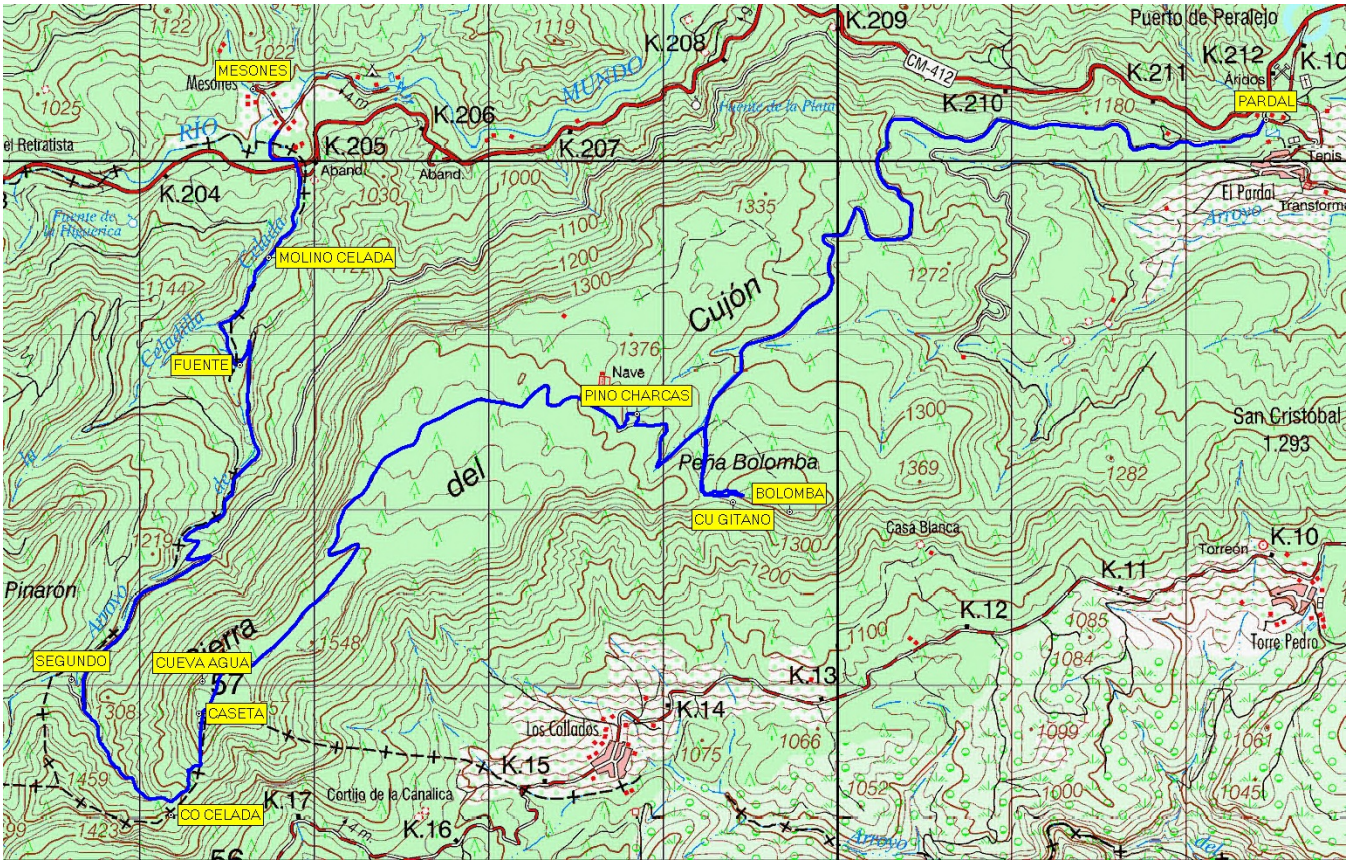
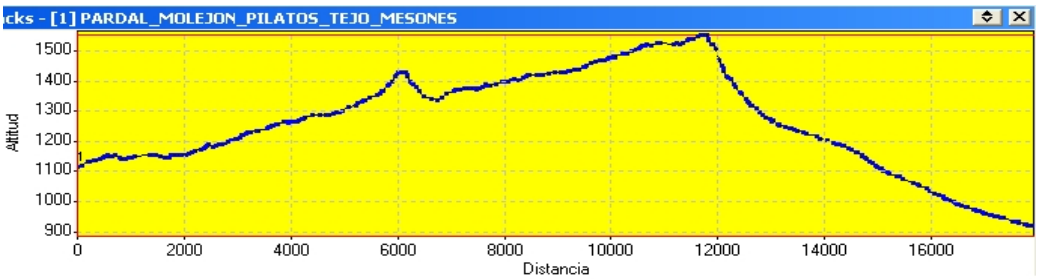
PERFIL