

XII CAMPAMENTO B.T.T. LA PUMARICA (RÍOPAR)

25 y 26 de mayo de 2024

Organiza:

Centro Excursionista de Albacete



Texto:
Maquetación, gráficos y fotos:

Paco Noguero
Pedro Córcoles



INFORMACIÓN GENERAL

El **XII Campamento B.T.T. Riópar 2024** consta de 2 rutas circulares, ambas con salida y llegada en **La Pumarica** (refugio del Centro Excursionista de Albacete situado en La Dehesa, pedanía de Riópar).

El **desplazamiento hasta La Pumarica** será por cuenta de los participantes, por sus propios medios (coches particulares, etc.). Las **pernoctaciones** serán los **días 24 y 25 de mayo**. El refugio sólo dispone de mantas y colchas para las camas, debiendo cada participante llevar sus propias sábanas (o saco de dormir, saco-sábana, etc.) así como toalla y artículos de aseo personal.

La filosofía de esta actividad no es competitiva, por lo que las rutas se harán a un nivel aproximado al grupo que se forme. Dicho esto, que quede claro que se trata de disfrutar los recorridos que se van a realizar, no habiendo tiempo límite para acabar cada etapa; de todas maneras, hay que tener un estado de forma aceptable porque estas rutas, realizadas en la Sierra de Segura y de Alcaraz, no son nada suaves, más bien al contrario, hay bastantes desniveles positivos en cada una de ellas.

El **apartado de la alimentación** es el siguiente:

- **DESAYUNOS:** se desayunará los 2 días en La Pumarica. Básicamente sería a base de leche, café, cacao, tostadas, mantequilla, mermelada, galletas, bollería, zumo, jamón cocido y queso.



- **ALMUERZOS:** en la primera etapa se almuerza en Villaverde de Guadalimar en el *Al-bar* y la segunda etapa con bocadillo que se encargaría en el restaurante donde se cene la noche anterior.
 - **COMIDAS:** en la primera etapa se come en Cotillas, en el *bar Sierra del Calar*, y en la segunda etapa se hará comida de despedida en un bar o restaurante de Riópar, por determinar.
 - **CENAS:** en un bar/restaurante de Riópar, aún por determinar.
- Se comprará fruta para todas las etapas, y que serían plátanos, naranjas y manzanas.

Los gastos de toda la alimentación serán a medias entre todos los participantes, incluidos los Guías-Monitores.

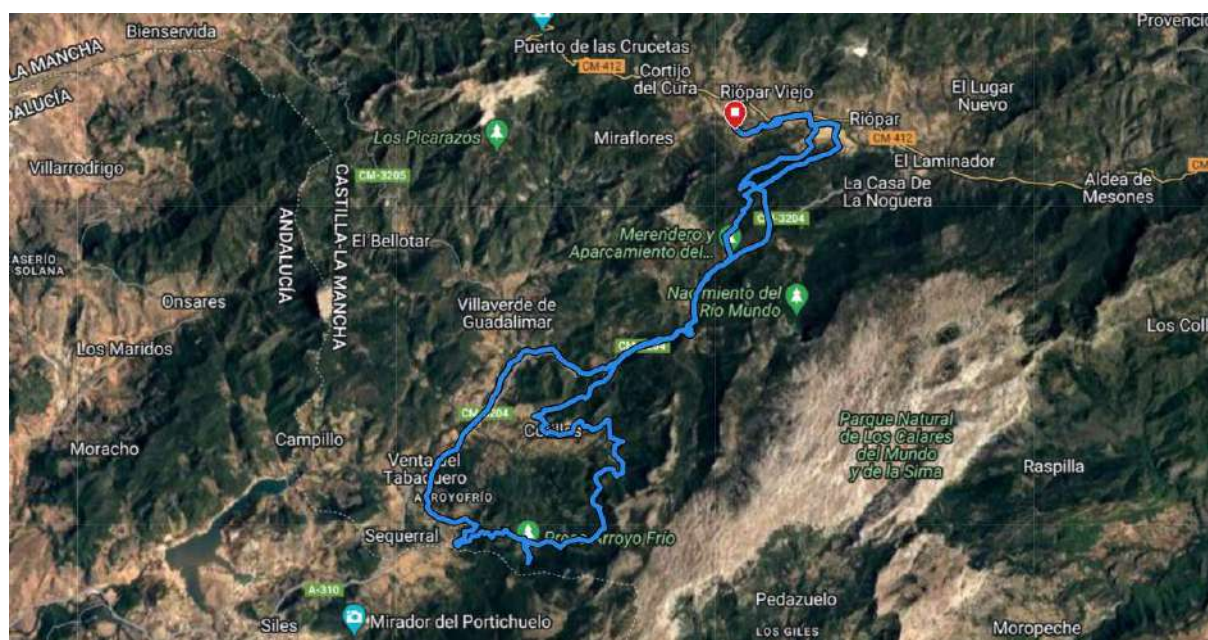
DATOS DE INTERÉS		
LUGAR DE SALIDA	La Pumarica (La Dehesa, Riópar).	
CICLABILIDAD	95 %	
INSCRIPCIONES	Hasta completar plazas (limitadas).	
DIFICULTAD	Alta.	
COORDINADORES	Paco Noguero (690131102) Pedro Córcoles (687908216)	
CUOTAS (POR DÍA)		
ACTIVIDAD	3,00 €	
ALOJAMIENTO	8,00 €	
	<i>SOCIOS C.E.A.: 3,20 €</i>	
SEGURO	2,00 €	
EJEMPLO PARA LOS 2 DÍAS		
SOCIO C.E.A.	PARTICIPANTE CON SEGURO	PARTICIPANTE SIN SEGURO
12,40 €	22,00 €	26,00 €
Gastos de limpieza de La Pumarica: 35,00 € (A pagar entre todos los participantes, incluidos los guías-monitores)		



Etapa 1 – Sábado 25/05/2024

ARROYO FRÍO

50,8 km / Desnivel +: 1.359 m



Ruta que comenzamos desde el refugio del Centro Excursionista de Albacete, situado en la aldea de La Dehesa, en el término municipal de Riópar. Iremos hasta *La Casa de las*



Tablas para coger un camino que pasa al lado del *Camping de Riópar* y que sube por el barranco que forma el *Arroyo de Casa Rosa*.

Atravesamos el *Campamento de San Juan* para ascender hasta el *Puerto del Arenal*, situado entre el *Padroncillo* y el *Cerro de los Ladrones*; desde aquí ya iremos en descenso pasando por *Cueva Ahumada* y bordeando el *Arroyo de la Puerta* hasta La Resinera, antiguo lugar donde se almacenaba la resina de los pinos que se elaboraba para diferentes usos.




Campamento de San Juan. El Padroncillo y sus antenas al fondo.

Iremos por la carretera en dirección Siles hasta llegar al cruce que nos llevará en ascenso por la carreterilla serpenteante que sube a *Arroyo Frío*, y más adelante al embalse del mismo nombre situado en la ladera del *Calar del Mundo*. El lugar donde está situado el pequeño embalse es muy hermoso y rodeado de vegetación muy variada, y donde disfrutaremos contemplando sus aguas cristalinas.



Desde este magnífico entorno nos dirigimos bordeando la cara oeste del Calar del Mundo hasta la *Peña del Águila* pasando por debajo de la *Peña de la Lastra* a nuestra derecha. Llegaremos a *Cotillas*, y después de una parada a comer algo, bordearemos el *castillo de la Yedra* dejándolo a la derecha, para ir hacia Cueva Ahumada; tomamos la carretera que va de Siles a Riópar para pasar por el *Puerto del Arenal* y bajar al cruce del Campamento San Juan.



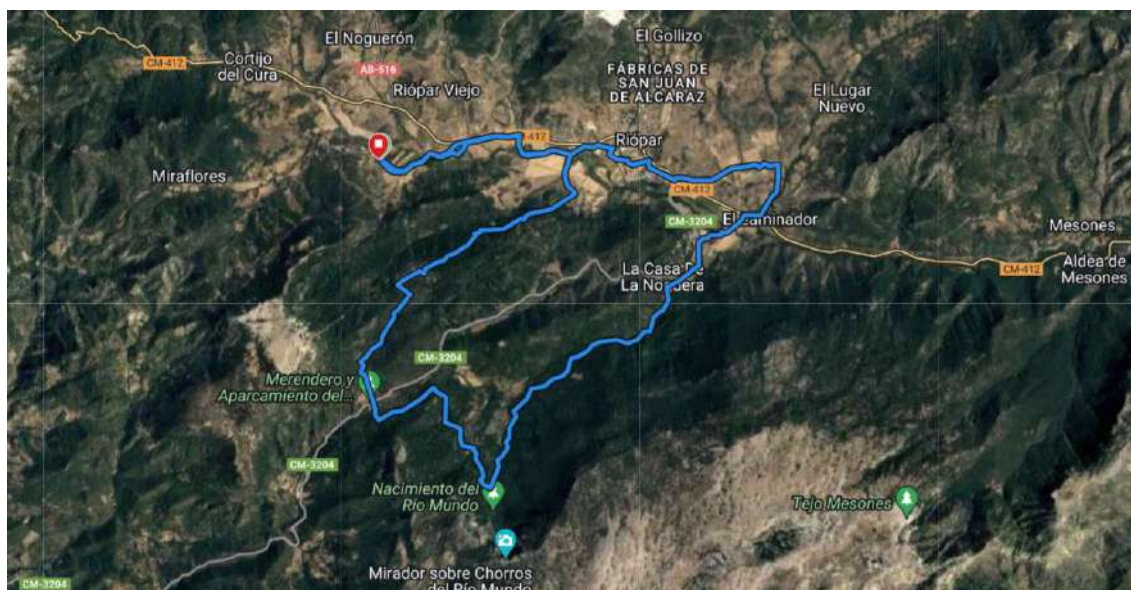
Desde esta zona, también llamada *Roblellano*, iremos en dirección noreste pasando por el *Cortijo de Pompanares* hasta Casa de las Tablas para terminar esta ruta en La Pumarica.

DISTANCIAS PARCIALES ARROYO FRÍO		
LUGAR	DISTANCIA PARCIAL	DISTANCIA ACUMULADA
LA PUMARICA	0,00	0,00
CASA ROSA	4,15	4,15
CAMPAMENTO SAN JUAN	1,60	5,75
PUERTO DEL ARENAL	2,26	8,01
LA RESINERA	9,60	17,61
ARROYO FRÍO	6,82	24,43
LAGUNA DE ARROYO FRÍO	1,10	25,53
COTILLAS	8,10	33,63
CUEVA AHUMADA	4,50	38,13
PUERTO DEL ARENAL	4,50	42,63
CAMPAMENTO SAN JUAN	2,35	44,98
COLLADO DEL JARAL	1,63	46,61
LA PUMARICA	1,54	48,15

Etapa 2 – Domingo 26/05/2024

CHARCO DE LAS TRUCHAS

23,6 km / Desnivel +: 577 m



Segunda y última ruta del XII Campamento B.T.T. de Riopar, en la que haremos un recorrido más corto que en la anterior etapa, pero no por ello menos intenso, al revés, en la zona de Riopar no hay ruta de descanso, porque todo es subir y bajar.





Descansando en el Charco de las Truchas


Salida desde La Pumarica e iremos bordeando el *río de la Vega* hasta llegar a la altura del *cementerio de Riópar*, donde giramos a la derecha, ya en continuo ascenso, hacia el *Cortijo de Pompanares* y más adelante pasar por el *Campamento San Juan*.



Riópar al fondo

Desde este bello paraje ascenderemos hasta el *Puerto del Arenal*, donde tomamos una senda que nos llevará a la carretera de *Los Chorros*; llegamos a la zona de

aparcamiento del *Nacimiento del río Mundo* y vadearemos el río para coger otra senda que nos dirigirá hasta el **Charco de las Truchas**, zona donde hay un pequeño embalse de aguas cristalinas.



Desde el Charco de las Truchas iremos bordeando el río Mundo por su margen derecha en continuo descenso (aunque nos toparemos con alguna corta tachuela) hasta llegar al *paso de la Viga* donde pasaremos a la otra margen del río. Transitaremos debajo de la *Casa de la Noguera* para dirigirnos hacia la *Venta Abdón*, cruzamos la carretera a la altura de *El Laminador* hasta tomar el *Camino de Lugar Nuevo* a la izquierda hacia Riópar; ya desde aquí nos dirigimos hacia el final de esta bella ruta en La Pumarica yendo paralelamente al río de la Vega.

DISTANCIAS PARCIALES CHARCO DE LAS TRUCHAS		
LUGAR	DISTANCIA PARCIAL	DISTANCIA ACUMULADA
LA PUMARICA	0,00	0,00
CORTIJO DE POMPANARES	3,43	3,43
CAMPAMENTO SAN JUAN	2,38	5,81
PUERTO DEL ARENAL	2,27	8,08
CARRETERA DE LOS CHORROS	1,02	9,10
RÍO MUNDO	1,90	11,00
RÍO MUNDO (PASO DE LA VIGA)	4,14	15,14
VENTA ABDÓN	1,82	16,96
RIÓPAR	2,35	19,31
RÍO DE LA VEGA	1,30	20,61
LA PUMARICA	3,42	24,03

